

## ЗАКЛЮЧЕНИЕ

Комиссии по землепользованию и застройке муниципального образования Кильмезское городское поселение Кильмезского района Кировской области

пгт Кильмезь  
27.11.2019

№ 5

Руководствуясь Правилами землепользования и застройки муниципального образования Кильмезское городское поселение Кильмезского района Кировской области, утвержденные решением Кильмезской поселковой думы от 27.04.2018 года № 2/4, Положением о постоянно действующей комиссии по землепользованию и застройке на территории Кильмезского городского поселения, Комиссия в составе:

- председатель комиссии – Родыгин В.С.
- заместитель председателя – Ложкин А.П.
- секретарь – Головина М.А.

Члены комиссии:

- Бикмухаметова Г.Г.
- Приходько С.В.
- Закиева З.В.
- Некрасов Н.С.

1. Рассмотрев заявление Астафьева П.Н. по вопросу предоставления разрешения на отклонение от предельных параметров разрешенного строительства, реконструкции объекта капитального строительства на земельном участке с кадастровым номером 43:11:310117:268 (Кировская область, Кильмезский р-н, пгт Кильмезь, пер. Советский), в части уменьшения минимального отступа от границ земельного участка с 3х метров до 1го.

Решили:

1. Комплект документов с заявлением Астафьева П.Н. по вопросу предоставления разрешения на отклонение от предельных параметров разрешенного строительства, реконструкции объекта капитального строительства в части уменьшения минимального отступа от границ земельного участка, за пределами которого запрещено строительство зданий, строений, с кадастровым номером 43:11:310117:268, площадью 500 кв.м, расположенного по адресу: Кировская область, Кильмезский р-н, пгт Кильмезь, пер. Советский (Ж-1 - зона жилой застройки), с 3 м до 1 м направить главе администрации Кильмезского городского поселения для принятия решения о предоставлении разрешения на отклонение от предельных параметров или об отклонении такого предложения с указанием причин отклонения.

2. Рекомендовать главе администрации принять решение о предоставлении разрешения на отклонение от предельных параметров разрешенного строительства, реконструкции объекта капитального строительства в части уменьшения минимального отступа от границ земельного участка, за пределами которого запрещено строительство зданий, строений, с кадастровым номером 43:11:310117:268, площадью 500 кв.м, расположенного по адресу: Кировская область, Кильмезский р-н, пгт Кильмезь, пер. Советский (Ж-1 - зона жилой застройки), с 3 м до 1 м в связи с тем, что:

1. Рассмотрев заявление Астафьева П.Н. по вопросу внесения изменений в решение Кильмезской поселковой думы от 27.04.2018 года № 2/4 «Об утверждении Правил землепользования и застройки муниципального образования Кильмезское городское поселение Кильмезского района Кировской области», а именно:

- для земельного участка с кадастровым номером 43:11:310117:268, расположенного по адресу: Кировская обл, р-н Кильмезский, пгт Кильмезь, пер. Советский площадью 500 кв.м. территориальную зону Ж-1 – зона жилой застройки изменить на территориальную зону ОД-2 - зона объектов общественно-делового назначения.

- для земельного участка с кадастровым номером 43:11:310117:266, расположенного по адресу: Кировская обл, р-н Кильмезский, пгт Кильмезь, площадью 226 кв.м. территориальную зону Ж-1 – зона жилой застройки изменить на территориальную зону ОД-2 - зона объектов общественно-делового назначения.

Решили:



1. Комплект документов с заявлением Астафьева П.Н, по вопросу внесения изменений решение Кильмезской поселковой думы от 27.04.2018 года № 2/4 «Об утверждении Правил землепользования и застройки муниципального образования Кильмезское городское поселение Кильмезского района Кировской области» направить главе администрации Кильмезского городского поселения для принятия решения о внесении в соответствии с поступившим предложением изменений в решение Кильмезской поселковой думы от 27.04.2018 года № 2/4 «Об утверждении Правил землепользования и застройки муниципального образования Кильмезское городское поселение Кильмезского района Кировской области» или об отклонении такого предложения с указанием причин отклонения.

2. Рекомендовать главе администрации принять решение о внесении изменений в решение Кильмезской поселковой думы от 27.04.2018 года № 2/4 «Об утверждении Правил землепользования и застройки муниципального образования Кильмезское городское поселение Кильмезского района Кировской области», а именно;

- для земельного участка с кадастровым номером 43:11:310117:268, расположенного по адресу: Кировская обл, р-н Кильмезский, пгт Кильмезь, пер. Советский площадью 500 кв.м. территориальную зону Ж-1 – зона жилой застройки изменить на территориальную зону ОД-2 - зона объектов общественно-делового назначения.




- для земельного участка с кадастровым номером 43:11:310117:266, расположенного по адресу: Кировская обл, р-н Кильмезский, пгт Кильмезь, площадью 226 кв.м. территориальную зону Ж-1 – зона жилой застройки изменить на территориальную зону ОД-2 - зона объектов общественно-делового назначения.

Председатель комиссии  
Секретарь комиссии

А.П. Ложкин  
М.А. Головина

Члены комиссии:

З.В. Закиева  
Г.Г. Бикмухаметова  
С.В. Приходько  
Н.С. Некрасов